



АДМИНИСТРАЦИЯ ГОРОДА ПЕРМИ  
ДЕПАРТАМЕНТ ЗЕМЕЛЬНЫХ ОТНОШЕНИЙ

РЕШЕНИЕ

о размещении объектов № 2009 от 30.10.2019

г. Пермь, ул. Сибирская, 15

Департамент земельных отношений администрации города Перми в соответствии с пунктом 3 статьи 39.36 Земельного кодекса Российской Федерации, Положением о порядке и условиях размещения объектов на землях или земельных участках, находящихся в государственной или муниципальной собственности, на территории Пермского края без предоставления земельных участков и установления сервитутов, утвержденным постановлением Правительства Пермского края от 22.07.2015 № 478-п

**разрешает** ООО «Новая городская инфраструктура Прикамья» (ИНН 5902817382, ОГРН 1035900082206, место нахождения: 614065, Пермский край, г.Пермь, ул. Архитектора Свиязева, д. 35)

**размещение объекта:** сеть водопровода от существующей сети водоснабжения Д=300мм ул. Героя Васькина до первого колодца на выпуске канализации (КК-1) жилого дома по ул. Домостроительная, 8

**на землях:** государственная собственность на которые не разграничена

**на срок** 11 месяцев

**местоположение:** Пермский край, г. Пермь, Орджоникидзевский район, по ул. Домостроительная, 8

**способ размещения объекта:** подземный

Территория, согласно схеме, расположена в зонах с особым условием использования территорий: охранный зона газораспределительных сетей, охранный зона объектов электросетевого хозяйства.

ООО «Новая городская инфраструктура Прикамья»:

1. Соблюдать правила охранных зон газопроводов, установленные постановлением Правительства Российской Федерации от 20 ноября 2000 г. № 878 «Об утверждении Правил охраны газораспределительных сетей»;

2. Соблюдать порядок использования земельных участков, установленный постановлением Правительства Российской Федерации от 24.02.2009 № 160 «О порядке установления охранных зон объектов электросетевого хозяйства и особых условий использования земельных участков, расположенных в границах таких зон»;

3. В соответствии с пунктом 7(2) Положения о порядке и условиях размещения объектов на землях или земельных участках, находящихся

в государственной или муниципальной собственности, на территории Пермского края без предоставления земельных участков и установления сервитутов, публичного сервитута, утвержденного Постановлением Правительства Пермского края от 22.07.2015 № 478-п, представить в департамент земельных отношений администрации города Перми в течение 1 месяца с момента размещения объектов материалы контрольной геодезической съемки размещенных объектов на бумажном и электронном носителях на безвозмездной основе.


В соответствии со статьей 20<sup>1</sup> Закона Пермского края от 14.09.2011 № 805-ПК «О градостроительной деятельности в Пермском крае» ООО «Новая городская инфраструктура Прикамья»:

Не позднее чем за 10 рабочих дней до начала строительства и (или) реконструкции безвозмездно передает в департамент градостроительства и архитектуры администрации города Перми один экземпляр копий разделов проектной документации, предусмотренных пунктом 1 части 12 статьи 48 Градостроительного кодекса Российской Федерации;

В течение 10 рабочих дней после окончания работ по строительству, реконструкции безвозмездно передать в департамент градостроительства и архитектуры администрации города Перми схему, отображающую расположение объекта и сетей инженерно-технического обеспечения, подписанную застройщиком (техническим заказчиком), с приложением текстового и графического описания местоположения границ охранной и санитарно-защитной зоны, перечень координат характерных точек границ такой зоны.

Приложение: Схема предполагаемых к использованию земель или части земельного участка на 1 л. в 1 экз.

Начальник отдела предоставления  
земельных участков по работе  
с юридическими лицами



Н.М.Санникова

# СХЕМА

## предполагаемых к использованию земель или части земельного участка

**Объект:** Сеть водоотведения от существующей сети водоотведения Д=300мм по ул.Васькина до первого колодца на выпуске канализации (КК-1) жилого дома по ул. Домостроительная, 8

**Местоположение:** Пермский край, город Пермь, по ул. Домостроительная, 8

**Площадь земель:** :ЗУ1=89 м²

**Категория земель:** земли населенных пунктов

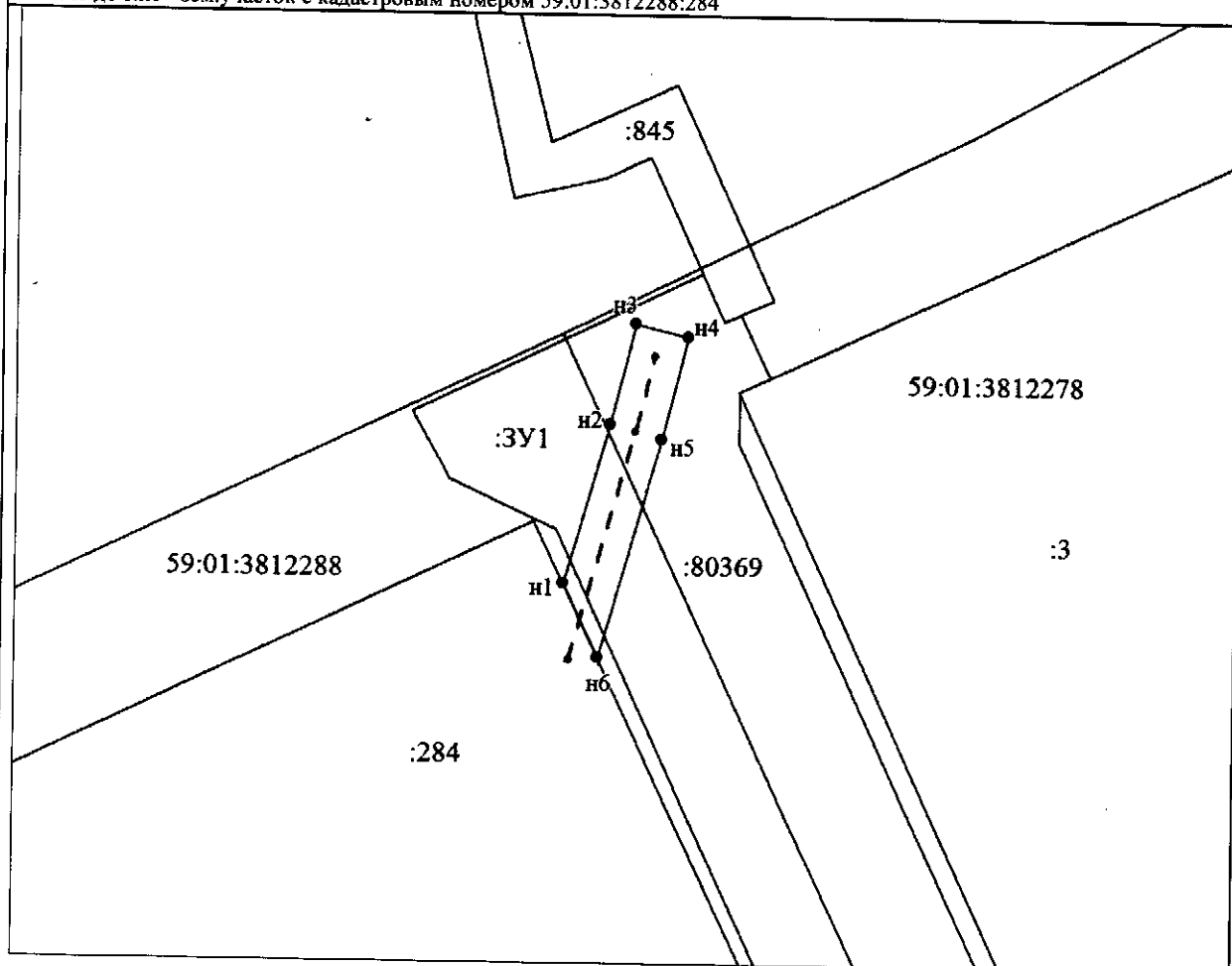
**Вид разрешенного использования:** Водопроводы и водоводы всех видов, для размещения которых не требуется разрешения на строительство

Обозначение характерных точек границ	Координаты, м	
	X	Y
1	2	3
н1	530883.67	2240293.08
н2	530895.46	2240296.44
н3	530902.90	2240298.32
н4	530901.93	2240302.20
н5	530894.40	2240300.30
н6	530878.21	2240295.69
н1	530883.67	2240293.08

**Описание границ смежных землепользователей**

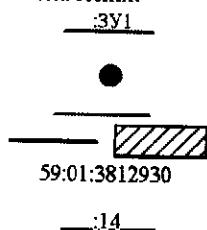
от т.н1 до т.н6 – муниципальные земли

от т.н6 до т.н1 – зем.участок с кадастровым номером 59:01:3812288:284



Масштаб 1:500

Условные обозначения:



- границы и обозначение земельного участка, предполагаемого к использованию

Наземный элемент сооружения (колодец)

Подземный элемент сооружения

Объект капитального строительства по сведениям ЕГРН

Обозначение кадастрового квартала

- границы и обозначение земельных участков по сведениям ЕГРН

Заявитель:

подпись:

